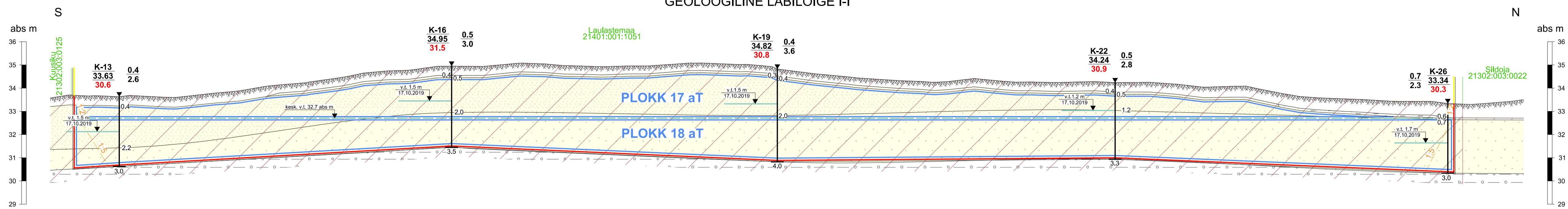
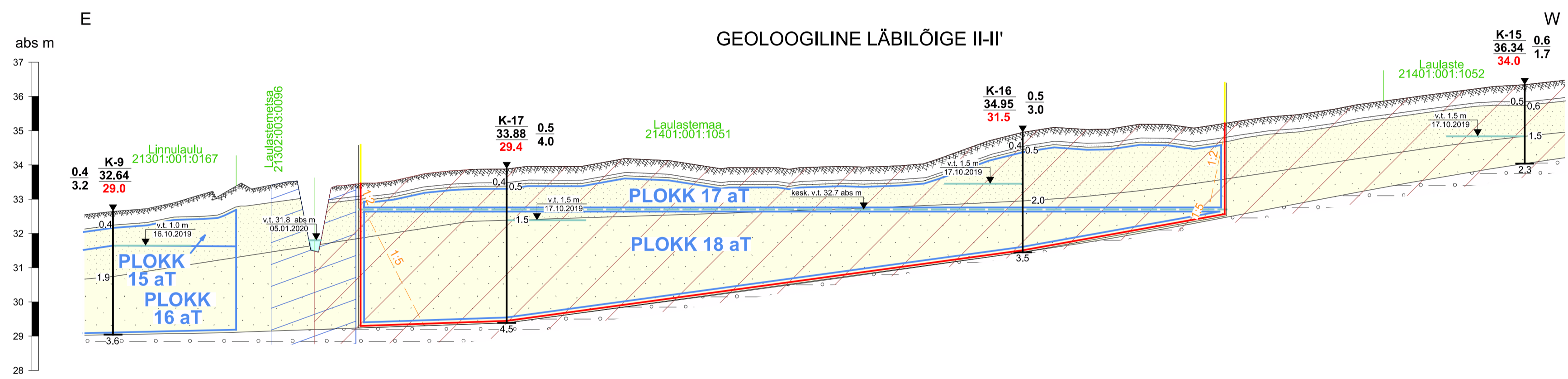


### GEOLOGILINE LÄBILÕIGE I-I'



### GEOLOGILINE LÄBILÕIGE II-II'




#### LEPPEMÄRGID

- Mäeeraldise piir
- Mäeeraldise teenindusmaa piir
- Katastrilüksuse piir, tunnus ja nimetus
- PLOKK 18 aT Maavaravaru ploki piir, ploki number ja varu kategooria (aT - aktiivne tarbevaru)
- Põhjavee eeldatav tase pärast maavara ammendamist, abs m
- 2019. a rajatud šurf**
- K-26 33.34 0.7 2.3  
30.3  
Kaevandi number Suudme abs kõrgus, m Lamami abs kõrgus, m
- K-26 33.34 0.7 2.3  
30.3  
Kihi sügavus maapinnast, m
- K-26 33.34 0.7 2.3  
30.3  
Veetaseme sügavus maapinnast, m ja möötmise kuupäev
- K-26 33.34 0.7 2.3  
30.3  
Kaevandi sügavus, m
- Kaevandamise nõlva kontuur ja nõlva maksimaalne kalle
- Eesvoolu kaitsevöönd
- Maaparandushoiuala

- Kasvukiht
- Ülipeeneteraline liiv, orgaanika rikas
- Saviliiv
- Ehitusliiv, puhas
- Ehitusliiv kruusateradega (kuni 34%)
- Moreen

### GEOLOGILINE LÄBILÕIGE III-III'



- MÄRKUSED:
- Kõrgused EH2000 süsteemis.
  - Katastrilüksuste ja kitsenduste andmed: Maa- ja Ruumiamet 31.03.2026.a.
  - Kasutatud geoloogilise uuringu aruannet "Aruanne Massiaru maardlas Massiaru III uuringuruumis tehtud geoloogiliste tööde kohta (varu seisuga 01.01.2020)", EGF 9372.
  - Maardla varuplokkide andmed: Maavarade register, EGT 2026.
  - Looduskaitsega seotud kitsendused: EELIS (Eesti looduse infosüsteem), Keskkonnaagentuur 31.03.2026.

<b>MÄEBÜROO NORD</b> Mäebüroo Nord OÜ Pärnu mnt 22/4 11314 Tallinn		+372 613 8810 info@maeburoo.ee www.maeburoo.ee	
TÖÖ NUMBER 20PR-229		ALUUPÄEV 31.03.2026	
KOOSTAS Margus Kukk (allkirjastatud digitaalselt)		GRAAFILINE LISA 2	
VORMISTAS Viijar Roosimaa (allkirjastatud digitaalselt)		TELLIA VALICECAR OÜ Saare maakond, Saaremaa vald, Atla küla, Ninavärava, 93322	
		MÖÖTKAVA hor 1:1000 vert 1:100 	